

Wdrożenie systemów dziedzinowych, publikacja usług elektronicznych oraz dostawa sprzętu informatycznego w ramach Projektu ASI

Krzysztof Mączewski

Dyrektor

Departamentu Cyfryzacji, Geodezji i Kartografii

Urzędu Marszałkowskiego

Województwa Mazowieckiego

w Warszawie



REGIONALNE PARTNERSTWO SAMORZĄDÓW MAZOWSZA DLA AKTYWIZACJI SPOŁECZEŃSTWA INFORMACYJNEGO W ZAKRESIE E-ADMINISTRACJI I GEOINFORMACJI (ASI)



Wspólna inicjatywa jednostek samorządu terytorialnego Mazowsza:

10 gmin miejskich,

131 gmin wiejskich,

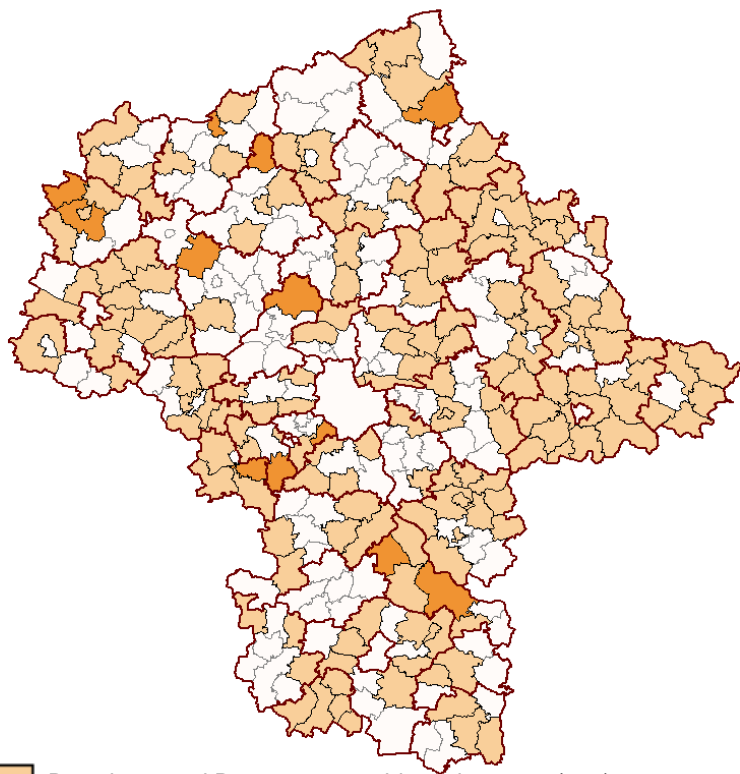
28 gmin miejsko-wiejskich,



2 miast na prawach powiatu,

32 powiatów

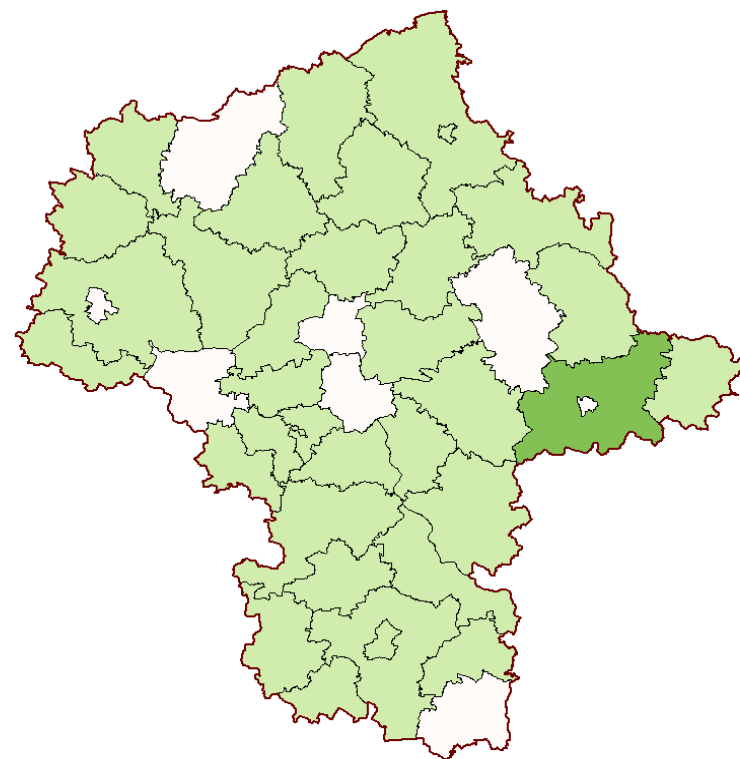
oraz Województwa Mazowieckiego.



PARTNERZY PROJEKTU ASI



-  Dotychczasowi Partnerzy szczebla gminnego (157)
-  Nowi Partnerzy szczebla gminnego (12)

Gminy - 55% wszystkich gmin
województwa mazowieckiego - (169/309)



-  Dotychczasowi Partnerzy (33)
-  Nowi Partnerzy (1)

Powiaty - 81% wszystkich powiatów
województwa mazowieckiego - (34/42)

Plany na rozwój dotychczasowych produktów (I)

- **Zadanie nr 1** **Utworzenie i wdrożenie usług, o których mowa w Ustawie o infrastrukturze informacji przestrzennej o poziomie dojrzałości 3**, w tym stworzenie systemu teleinformatycznego do zasilania baz danych MSIP oraz systemu map topograficznych.
- **Zadanie nr 2** **Utworzenie i wdrożenie nowych e-USług** w JST województwa mazowieckiego, obejmujące rozbudowę systemu e-Urząd o nowe funkcjonalności, wdrożenie nowych aplikacji zastępujących dotychczasowe rozwiązania, integracja z innymi systemami, budowa nowych i rozwój utworzonych systemów dziedzinowych.

Plany na rozwój dotychczasowych produktów (II)

- **Zadanie nr 3 Stworzenie zaplecza informatycznego dla e-usług** oraz systemów informatycznych utworzonych w ramach Projektu w poszczególnych JST – zakup sprzętu komputerowego oraz oprogramowani systemowych).
- **Zadanie nr 4 Cyfryzacja danych przestrzennych MSIP**
- **Zadanie nr 5 Cyfryzacja danych Państwowego Zasobu Geodezyjnego i Kartograficznego** oraz utworzenie towarzyszącym im usług.

Plany na rozwój dotychczasowych produktów (III)

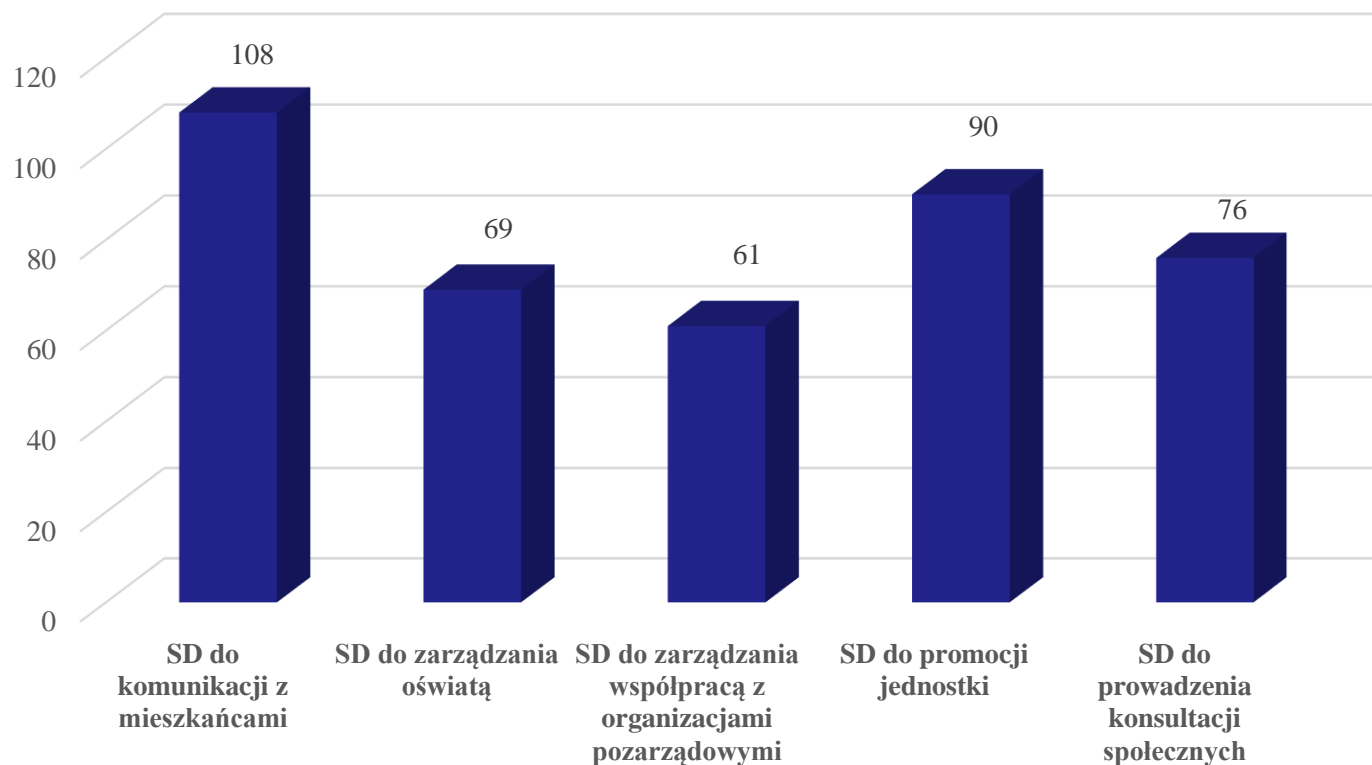
- **Zadanie nr 6 Wsparcie techniczne i merytoryczne** Partnerów Projektu w zakresie realizacji i wdrożeń usług elektronicznej administracji i geoinformacji, jako element towarzyszący działaniom wykonania i wdrożenia nowych systemów informatycznych, ich rozwoju o nowe funkcjonalności oraz opracowania i wdrożenia nowych usług świadczonych drogą elektroniczną.
- **Zadanie nr 7 Informacja i promocja Projektu**

W ramach zadania 2 PROJEKTU ASI

- Zostanie opracowanych **50 formularzy elektronicznych** umożliwiających realizację usług na 3 i 4 poziomie dojrzałości
- Zostanie wdrożonych **5 systemów dziedzinowych**:
 - do komunikacji z mieszkańcami
 - do współpracy z organizacjami pozarządowymi
 - do zarządzania oświatą
 - do konsultacji społecznych
 - do informacji i promocji jednostki

Zaplanowane wdrożenia SD

Deklaracje wdrożenia Systemów Dziedzinowych w ramach Projektu ASI



Budżet i Harmonogram ASI

- Szacowane **koszty projektu** - **ok 98,2 mln zł**, z czego **80%** stanowią koszty finansowane ze środków Europejskiego Funduszu Rozwoju Regionalnego w ramach **Regionalnego Programu Operacyjnego**, II oś priorytetowa „Wzrost e-potencjału Mazowsza”
- Koniec projektu **XII 2019**

Nowa perspektywa to wyzwania dotyczące przede wszystkim

**zwiększania liczby usług, udostępnianych w formie
elektronicznej przez administrację publiczną
- skierowanych do obywateli i przedsiębiorców,
poprawy ich jakości i dojrzałości
oraz stworzenia warunków dla
ich niezakłóconego, zharmonizowanego działania.**

DZIĘKUJĘ ZA UWAGĘ

www.wrotamazowska.pl