

STAN UZGODNIENÍ PROJEKTÓW MODERNIZACJI EWIDENCJI GRUNTÓW I BUDYNKÓW I OPISÓW PRZEDMIOTU ZAMÓWIENIA

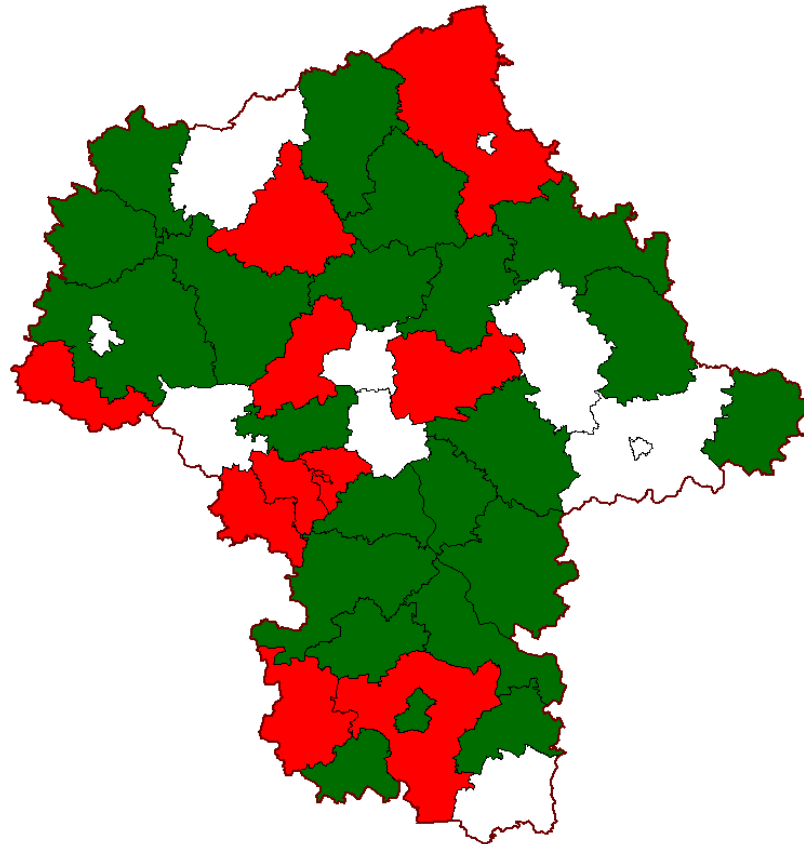
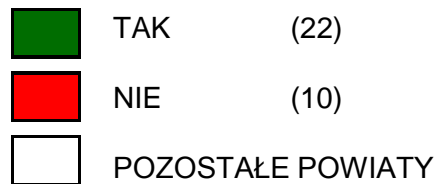
Iwona Głuchowska – Rylska

Główny Specjalista

Departament Geodezji i Kartografii UMWM

Do DGiK wpłynęły do weryfikacji 22 z 32 Opisów Przedmiotu Zamówienia na zadanie 1 i 5.

Przesłane OPZ



Cel główny projektu ASI

Zadanie nr 1: UTWORZENIE I WDROŻENIE USŁUG, O KTÓRYCH MOWA W USTAWIE O INFRASTRUKTURZE INFORMACJI PRZESTRZENNEJ O POZIOMIE DOJRZAŁOŚCI 3 w tym stworzenie systemu teleinformatycznego do zasilania baz danych MSIP oraz systemu map topograficznych.

Zadanie nr 2: UTWORZENIE I WDROŻENIE NOWYCH E-USŁUG w JST województwa mazowieckiego, obejmujące rozbudowę systemu e-Urząd o nowe funkcjonalności, wdrożenie nowych aplikacji zastępujących dotychczasowe rozwiązania, integracja z innymi systemami, budowa nowych i rozwój utworzonych systemów dziedzinowych.

Zadanie nr 4 Cyfryzacja danych przestrzennych MSIP

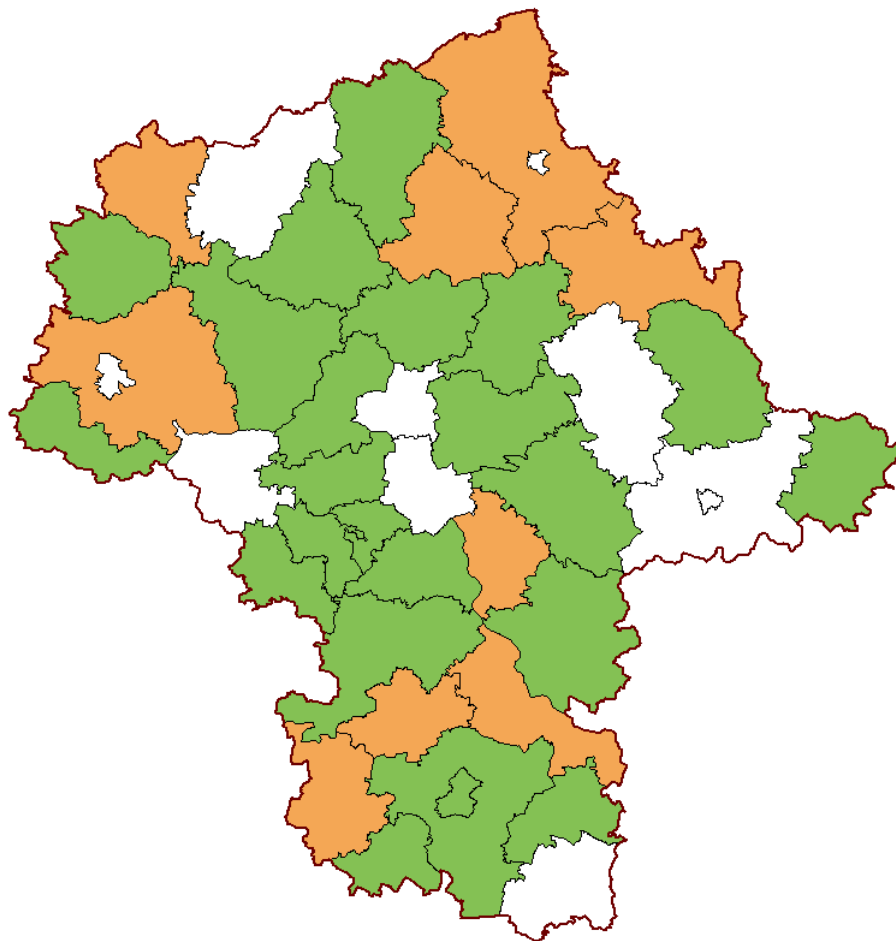
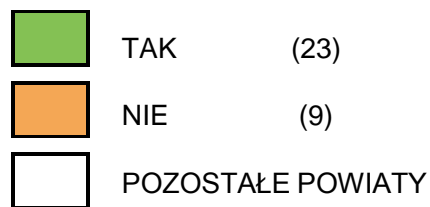
Zadanie nr 6 Wsparcie techniczne i merytoryczne Partnerów Projektu w zakresie realizacji i wdrożeń usług elektronicznej administracji i geoinformacji

Zadanie nr 3 Stworzenie zaplecza informatycznego dla e-usług

Zadanie nr 5 Cyfryzacja danych Państwowego Zasobu Geodezyjnego i Kartograficznego





23 powiaty z 32 zadeklarowały konieczność realizacji modernizacji EGiB w ramach projektu ASI

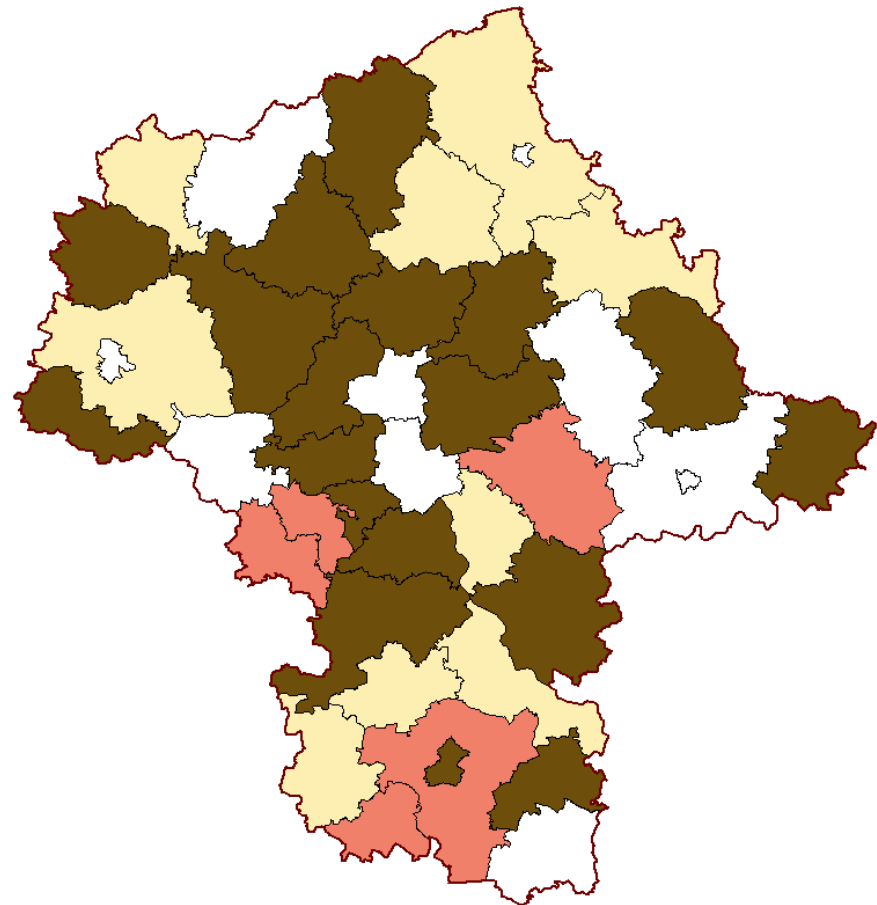
Modernizacja do wykonania



18 powiatów z 23 w ramach projektu ASI przesało projekty modernizacji EGiB dla 67 jednostek ewidencyjnych

Przesłanie uzgodnionych projektów modernizacji EGiB

	TAK	(18)
	NIE	(5)
	NIE DOTYCZY	(9)
	POZOSTAŁE POWIATY	



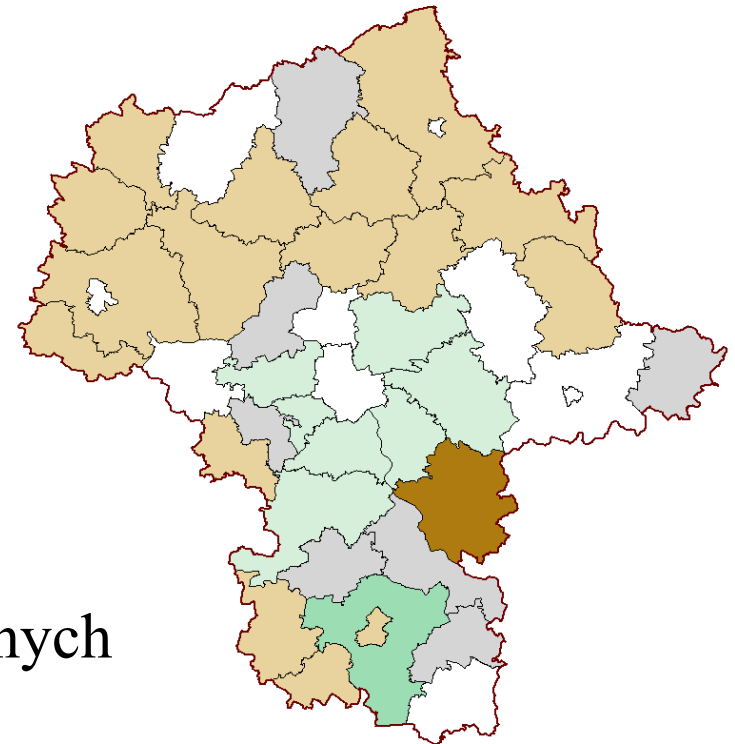
PUBLIKACJA DANYCH PRZESTRZENNYCH oraz E-USŁUG

Znany jest **zakres** zadania

wykonawcy konwersji

dotyczący publikacji danych przestrzennych

dla 18 powiatów (SDI)



WNIOSKI:

1. Bez szczegółowego określenia zakresu prac dla Wykonawcy konwersji danych PZGiK w części dotyczącej publikacji danych i metadanych nie jest możliwe uruchomienie postępowania - (dotyczy tych Partnerów, którzy nie są użytkownikami modułu SDI).
2. Załącznik dotyczący publikacji danych i metadanych do użytkowników modułu SDI został przesłany do uzgodnienia.
3. Prośba o przekazanie OPZ do weryfikacji w terminie do dnia 8 lipca 2016 r.
4. Prośba o przekazanie uzgodnionych z WINGiK projektów modernizacji EGIB w terminie do dnia 8 lipca 2016 r.

DZIĘKUJĘ ZA UWAGĘ

www.geodezja.mazovia.pl

www.wrotamazowska.pl

