

Konwersja PZGiK

(kontrola konwersji)

Andrzej Perkowski

Departament Geodezji i Kartografii

Urząd Marszałkowski Województwa Mazowieckiego w Warszawie

Plan prezentacji

Prace przygotowawcze

Zamówienie

Asortyment prac

Co dalej?

Kontrola Konwersji



Etap przygotowań

Umowy o partnerskiej współpracy z 2009 r.

Uchwała Zarządu Województwa Mazowieckiego z dnia 3 listopada 2010 r.
ws wyrażenia zgody na wszczęcie postępowania

Uzgodniony z **WINGiK** wzór projektu modernizacji

Kolejność zgłoszeń oraz skuteczność uzgodnień zapisów dokumentacji

Ogłoszenie zamówienia 10 listopada 2010 r.

Partnerzy I tury



powiat ciechanowski

powiat grodziski

powiat garwoliński

powiat makowski

powiat miński

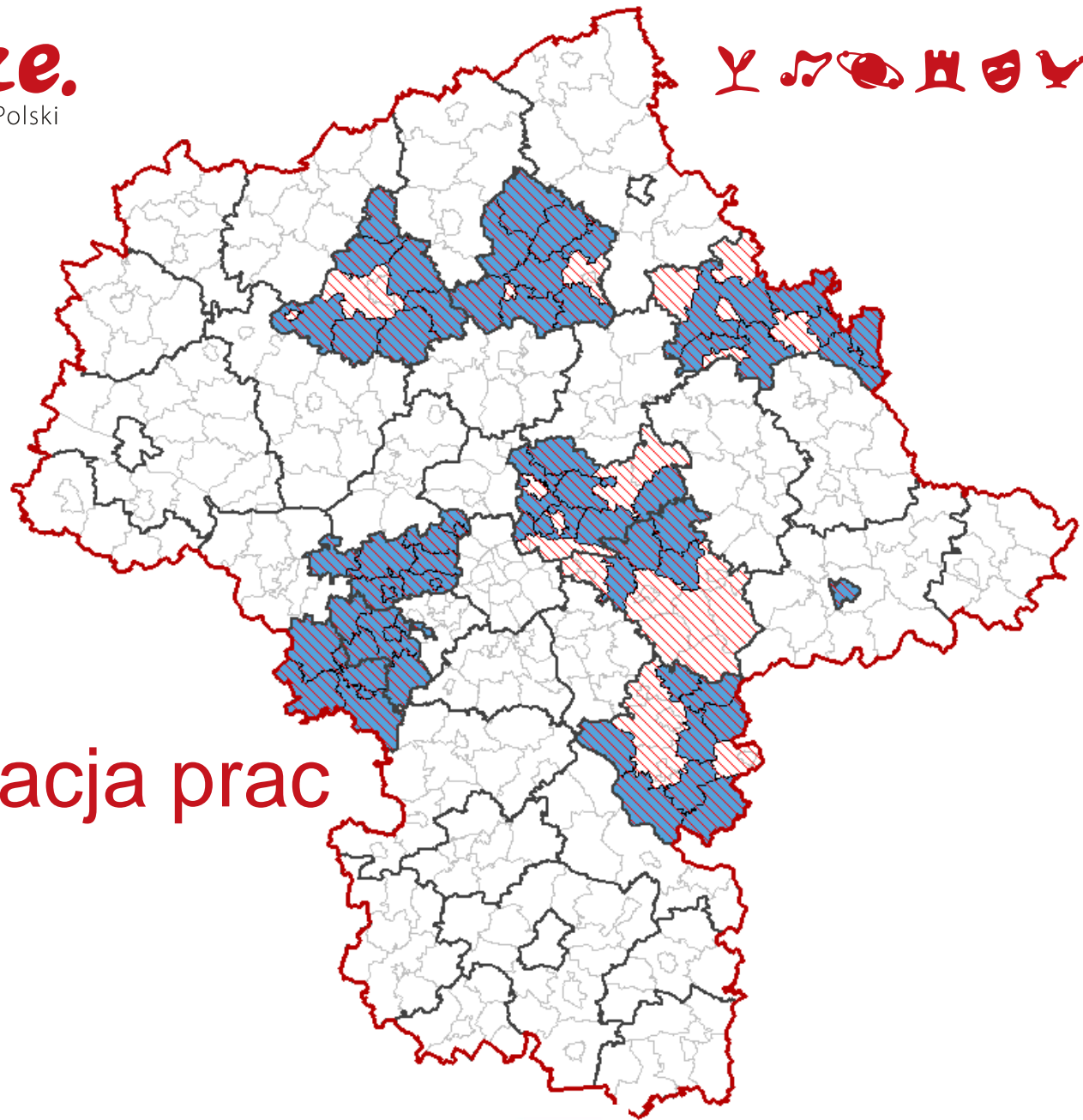
powiat ostrowski

miasto Siedlce

powiat warszawski zachodni

powiat wołomiński

powiat żyrardowski



Lokalizacja prac I tura

Zamówienie w liczbach (I)

10 (9) części zamówienia

26 000 274,00 zł netto

4 typy asortymentów prac

25 Wykonawców / 43 oferty

15 (18) mc realizacji

0 odwołań

1 kontrola uprzednia prezesa UZP – pozytywna ocena postępowania

Ponad **1 000** stron dokumentacji uzgodnionej z Partnerami

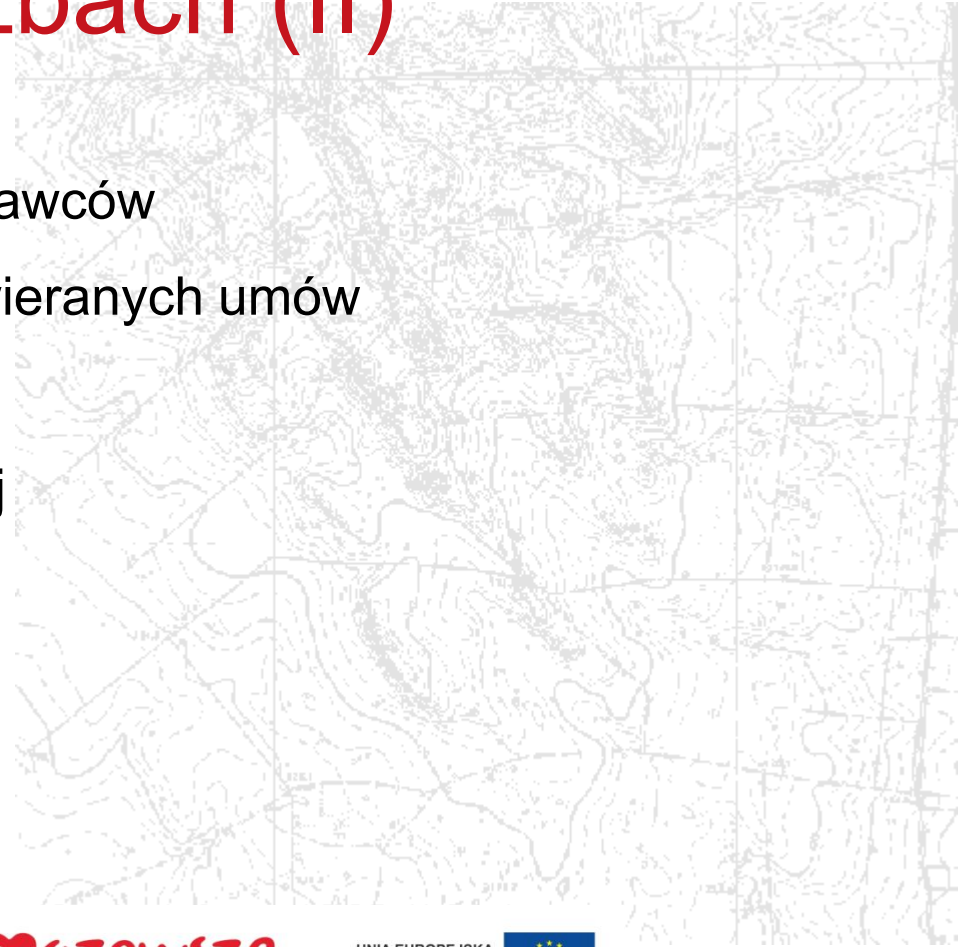
Zamówienie w liczbach (II)

9 umów podpisanych przez Wykonawców

19 632 240,00 łączna wartość zawieranych umów

7 Wykonawców

15 członków komisji przetargowej



Asortyment prac (I)

Modernizacja ewidencji gruntów i budynków (EGiB), w tym:

konwersja mapy katastralnej do postaci wektorowej

uzupełnienie bazy danych EGiB o dane dotyczące **budynków**

uzupełnienie bazy danych EGiB o dane dotyczące **nieruchomości** lokalowych

dostosowanie danych ewidencyjnych dotyczących: działek ewidencyjnych, użytków gruntowych oraz klas gleboznawczych do obowiązujących przepisów prawa

Asortyment prac (II)

Przekształcenie mapy zasadniczej do postaci cyfrowej

utworzenie zbiorów danych:

geodezyjnej ewidencji sieci
uzbrojenia terenu

bazy danych obiektów
topograficznych
objętych zakresem treści
mapy zasadniczej

osnowy geodezyjnej



Asortyment prac (III)

przekształcenie do postaci cyfrowej, w drodze skanowania, dokumentów PZGiK uzasadniających wpisy do EGiB oraz treść mapy zasadniczej

przekształcenie do postaci cyfrowej

map glebowo-rolniczych

map klasyfikacyjnych

dostawa drukarek kodów kreskowych oraz **czytników kodów** kreskowych wraz ze stacjami dokującymi.

Osadzenie w projekcie

Przygotowanie zbiorów danych w formacie **GML** (niezależnie od formatów **lokalnych**)

standaryzacja danych

spójne mechanizmy kontroli, zwłaszcza topologicznych i pojęciowych

możliwość zasilania modułu przestrzennej lokalizacji pism

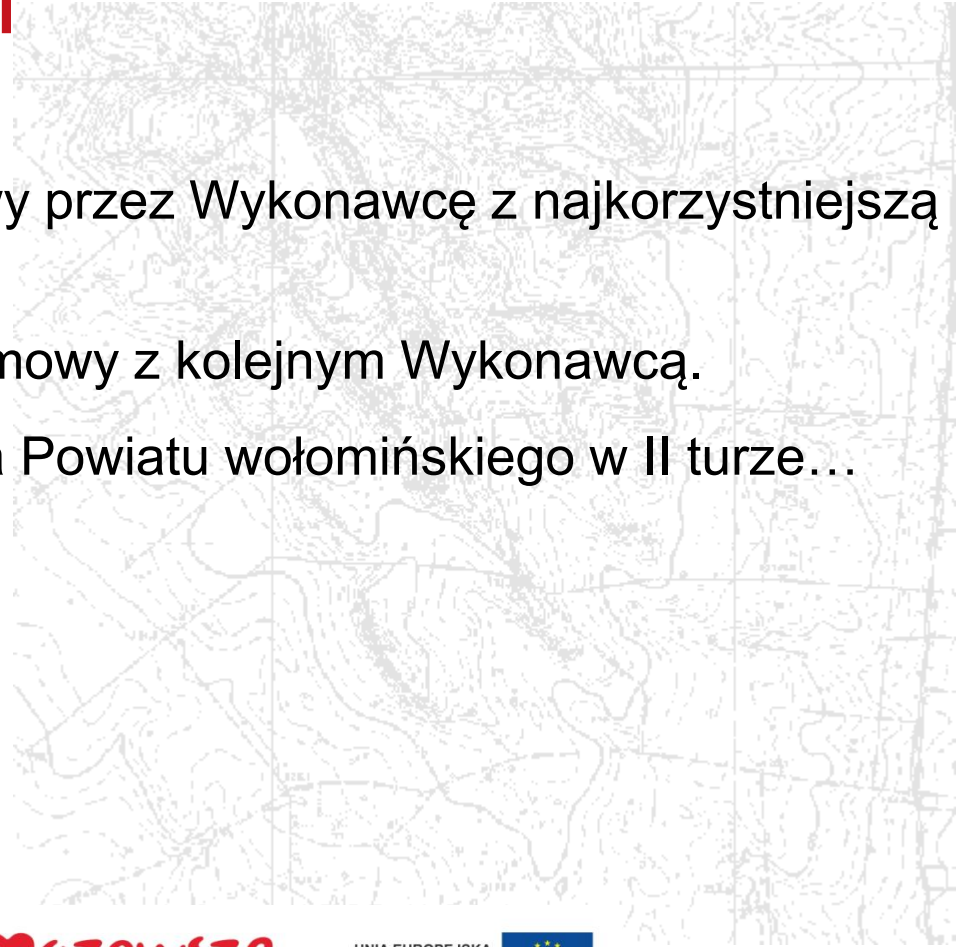
możliwość udostępniania danych i zasilania systemów dziedzinowych (SD)

Powiat wołomiński

Odmowa podpisania umowy przez Wykonawcę z najkorzystniejszą ofertą.

Decyzja o niezawieraniu umowy z kolejnym Wykonawcą.

Wyłonienie Wykonawcy dla Powiatu wołomińskiego w II turze...



Co dalej?

29 (30) lokalizacji

pozyskanie informacji od partnerów **(4)**

uzgodnienia z poszczególnymi partnerami (warunki techniczne, projekty modernizacji informacje o systemach i danych) **(12 / 29)**

wyłonienie **kontrolera prac geodezyjnych** i kartograficznych (postępowanie ogłoszone)

2 zamówienia publiczne na konwersję danych

Ponad **80 mln** zł do wydania!

Kontrola konwersji

6 kwietnia 2011 – ogłoszenie postępowania

brak odwołań do treści SIWZ

konieczność zmiany zakresu kontroli (powiat wołomiński)

23 maja 2011 planowany termin otwarcia ofert

1 186 992,00 wartość zamówienia (netto)

zakres i termin kontroli powiązane ściśle z pracami podstawowymi

Dodatkowy, niezależny od kontroli monitoring prac wykonawców

**Zapraszamy
do odwiedzania serwisów informacyjnych
dotyczących projektów kluczowych:**

www.bazywiedzy.eu

www.emazovia.eu