

# Mazowieckie Obserwatorium Terytorialne

- koncepcja budowy narzędzia zarządzania  
województwem



**KAPITAŁ LUDZKI**  
NARODOWA STRATEGIA SPÓJNOŚCI

**UNIA EUROPEJSKA**  
EUROPEJSKI  
FUNDUSZ SPOŁECZNY





# Projekt systemowy Samorządu Województwa Mazowieckiego

Priorytet VIII Regionalne kadry gospodarki

Działanie 8.1 Rozwój pracowników i przedsiębiorstw w regionie

Poddziałanie 8.1.4 Przewidywanie zmiany gospodarczej

## Cele działania 8.1.4 PO KL:

- Budowa zintegrowanego systemu badań, analiz, monitoringu trendów rozwojowych.
- Prognozowania zmian gospodarczych i społecznych w regionie.
- Formułowanie odpowiednich mechanizmów zaradczych.

# Trendy rozwojowe Mazowsza

## Cel główny projektu:

Utworzenie systemu zbierania, analizowania i interpretowania informacji o zmianach społeczno-gospodarczych na terenie Mazowsza, istotnych dla kształtowania i określenia kierunków polityki regionalnej.

## Cele szczegółowe projektu:

- Identyfikacja luk informacyjnych i ich wypełnienie w bazie danych o Mazowszu.
- Kompleksowa diagnoza społeczno-gospodarcza województwa.
- Utworzenie systemowego modelu społeczno-ekonomicznego rozwoju.
- Utworzenie procedur bieżącego prognozowania i modelowania trendów rozwojowych regionu oraz ich monitorowania.

# Projekt o charakterze badawczym

**Hipotezy:**

1. Szanse zrównoważonego rozwoju województwa mazowieckiego zależą od pokonania „bariery dualności”.
2. Struktura funkcjonalno-przestrzenna regionu podlega przemianom prowadzącym do wyodrębnienia się nowych i unikalnych jakościowo „stref przejściowych”.
3. Wykorzystanie potencjału Warszawy dla stymulacji procesów rozwojowych regionu uniemożliwia „funkcja infastrukturalna”.
4. Brak uczestnictwa społeczności lokalnych w życiu społecznym i gospodarczym Mazowsza jest powodem niewykorzystania potencjału rozwojowego regionu.
5. Rozwój Mazowsza jako regionu jest niemożliwy bez wykorzystania dla tego rozwoju potencjału Warszawy.
6. Brak spójności terytorialnej jest powodem polaryzacji rozwoju gospodarczego Mazowsza.
7. Brak spójności społecznej jest barierą dla kształtowania się kapitału społecznego.
8. Niski potencjał innowacyjny Mazowsza jest głównym powodem słabej konkurencyjności Mazowsza jako regionu.
9. Wspieranie rozwoju policentrycznego, regionalnego systemu osadniczego jest warunkiem awansu cywilizacyjnego i ekonomicznego Mazowsza.
10. Młodzieżowe wykorzystanie wartości i zasobów środowiska przyrodniczego Mazowsza jest barierą dla jego zrównoważonego rozwoju.
11. Pokonanie bariery złych relacji regionu z Warszawą jest warunkiem zrównoważonego rozwoju Mazowsza.
12. Szansa rozwoju Mazowsza dotarminuje jakość krajozwy, europejskich i światowych powiązań regionu.

**Obszary badawcze:**

1. Przemiany społeczno-demograficzne województwa mazowieckiego w latach 1990-2035
2. Społeczeństwo obywatelskie i aktywność społeczna a rozwój regionu
3. Samorząd lokalny jako czynnik stymulujący rozwój regionu
4. Edukacja jako czynnik rozwoju Mazowsza
5. Rynek pracy Mazowsza
6. Wykluczenie społeczne a rozwój Mazowsza
7. Pozaekonomiczne czynniki atrakcyjności Mazowsza
8. Zagospodarowanie infrastrukturalne jako czynnik rozwoju Mazowsza
9. Mazowsze jako region konkurencyjny
10. Zasoby majątku trwałego a rozwój Mazowsza
11. Przedsiębiorczość i gospodarka lokalna a rozwój Mazowsza
12. Policentryczność rozwoju Mazowsza
13. Środowisko przyrodnicze jako czynnik rozwoju Mazowsza
14. Warszawa i Obszar Metropolitalny Warszawy a rozwój Mazowsza
15. Konflikty rozwojowe na Mazowszu

**Cele:**

1. Dynamiczny rozwój Mazowsza
2. Poprawa warunków życia
3. Środowisko przyrodnicze a zrównoważonego rozwoju

3 cele  
12 hipotez  
15 obszarów badawczych



5 kompleksowych badań

# Przewidywane rezultaty twarde projektu

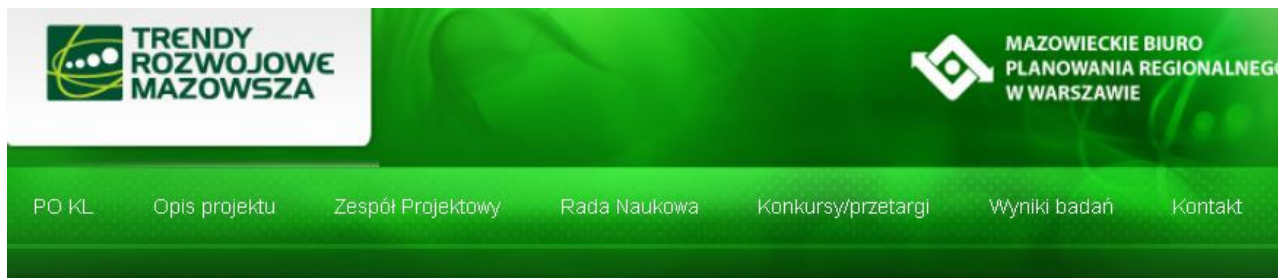
- **Baza danych** zawierająca informacje społeczno – ekonomiczne o Mazowszu
- Kompleksowa **diagnoza** społeczno-ekonomiczna województwa
- **Modele** rozwoju społeczno - gospodarczego województwa mazowieckiego
- **Prognoza** rozwoju na najbliższy okres realizacji polityki rozwoju Mazowsza
- **Publikacje** informujące o realizacji i efektach projektu.

# Przewidywane rezultaty miękkie projektu

- **Identyfikacja** problemów i barier rozwojowych województwa
- Nowoczesna i przetestowana **procedura** monitoringu rozwoju Mazowsza,
- **Wzmocnienie** roli prognozowania w polityce rozwoju regionu
- **Rekomendacje** działań i kierunków prowadzenia polityki rozwoju skierowane do samorządu województwa

# Zespoły badawcze

- *Spółeczno-demograficzne uwarunkowania rozwoju Mazowsza – Instytut Geografii i Przestrzennego Zagospodarowania PAN*
- *Środowisko przyrodnicze jako czynnik rozwoju Mazowsza – Instytut Meteorologii i Gospodarki Wodnej, Pectore Eco Sp. z o.o.*
- *Policentryczność rozwoju Mazowsza w kontekście poziomego zagospodarowania infrastrukturalnego i poziomego kapitału fizycznego - Instytut Geografii i Przestrzennego Zagospodarowania PAN*
- *Uwarunkowania poziomu konkurencyjności Mazowsza - Ecorys Sp. z o.o., Geoland Sp. z o.o., WARR S.A.*
- *Spółeczne, polityczne i ekonomiczne stymulanty i destymulanty rozwoju - Uniwersytet Warszawski, Instytut Geografii i Przestrzennego Zagospodarowania PAN*



## Szanowni Państwo!

Projekt „Trendy rozwojowe Mazowsza” jest obecnie najważniejszym przedsięwzięciem badawczym województwa mazowieckiego. Na stronie zostały zamieszczone wyniki pierwszych zrealizowanych badań. Mają one postać wyszukiwarek publikacji i źródeł informacji statystycznych o województwie mazowieckim. Ich zawartość stanowi źródło informacji o lokalizacji danych statystycznych oraz opracowań opisowych, które swym zakresem i tematyką obejmują województwo mazowieckie. Zapraszam do zapoznania się z funkcjonowaniem wyszukiwarek w zakładce **Wyszukiwanie źródeł informacji**.

Projekt „Trendy rozwojowe Mazowsza” ma na celu opracowanie innowacyjnych metod analizowania i interpretowania danych o województwie mazowieckim, które przyczynią się do stworzenia systemu monitorowania i modelowania rozwoju Mazowsza. Zapraszam do zapoznania się ze szczegółowym zakresem projektu w zakładce **Opis projektu**.

Obecnie trwa drugi rok funkcjonowania projektu „Trendy rozwojowe Mazowsza”. Zapraszam do zakładki **Aktualności** w celu zapoznania się z bieżącymi działaniami zespołu projektowego oraz wydarzeniami związanymi z projektem.





# Nieformalna grupa monitorująca

Mazowieckie Biuro  
Planowania  
Regionalnego w  
Warszawie

Trendy rozwojowe  
Mazowsza

Urząd Statystyczny  
w Warszawie

Mazowiecki Ośrodek  
Badań Regionalnych

Departament Geodezji  
i Kartografii

Mazowiecki System  
Informacji Przestrzennej



# Cele

## Mazowieckiego Obserwatorium Terytorialnego

- stworzenie **narzędzia wspomagającego zarządzanie** województwem oraz **koordynowanie** powstania i funkcjonowania **baz danych** jednostek organizacyjnych Samorządu Województwa;
- **wspomaganie procesów** decyzyjnych w zarządzaniu rozwojem województwa **na bazie** rzetelnie zweryfikowanych i przygotowanych informacji, badań i rekomendacji o zjawiskach społeczno-gospodarczych zachodzących na Mazowszu;

# Cele

## Mazowieckiego Obserwatorium Terytorialnego

- **analizowanie tendencji rozwojowych** oraz ich zgodności z założeniami polityki regionalnej województwa mazowieckiego;
- **usprawnienie przepływu informacji** między jednostkami samorządu województwa mazowieckiego oraz skoordynowania i ujednolicenia standardów metodologicznych i publikacji;
- stworzenie **podstaw do prognozowania** społeczno – gospodarczych i przestrzennych procesów rozwojowych województwa.



# Zadania Mazowieckiego Obserwatorium Terytorialnego



# Zadania

## Mazowieckiego Obserwatorium Terytorialnego

- prowadzenie **bieżącego monitorowania** zmian społecznych, gospodarczych i przestrzennych na podstawie badań i analiz własnych oraz innych jednostek organizacyjnych Samorządu Województwa Mazowieckiego;
- monitorowanie **wdrażania** oraz realizacji Strategii Rozwoju Województwa Mazowieckiego;
- przygotowywanie **analiz i wskaźników** w ramach monitorowania Krajowej Strategii Rozwoju Regionalnego;
- prowadzenie **własnych badań i analiz** dotyczących aktualnej sytuacji, tendencji rozwojowych i **prognozowania** zmian społecznych, gospodarczych i przestrzennych województwa;

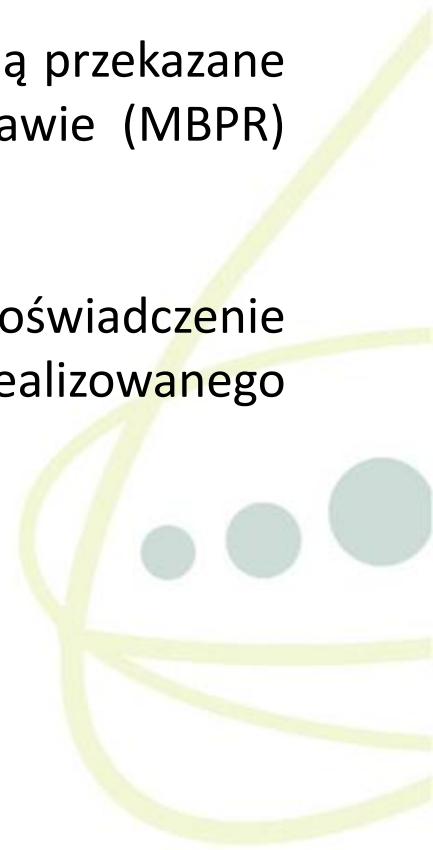
# Zadania

## Mazowieckiego Obserwatorium Terytorialnego

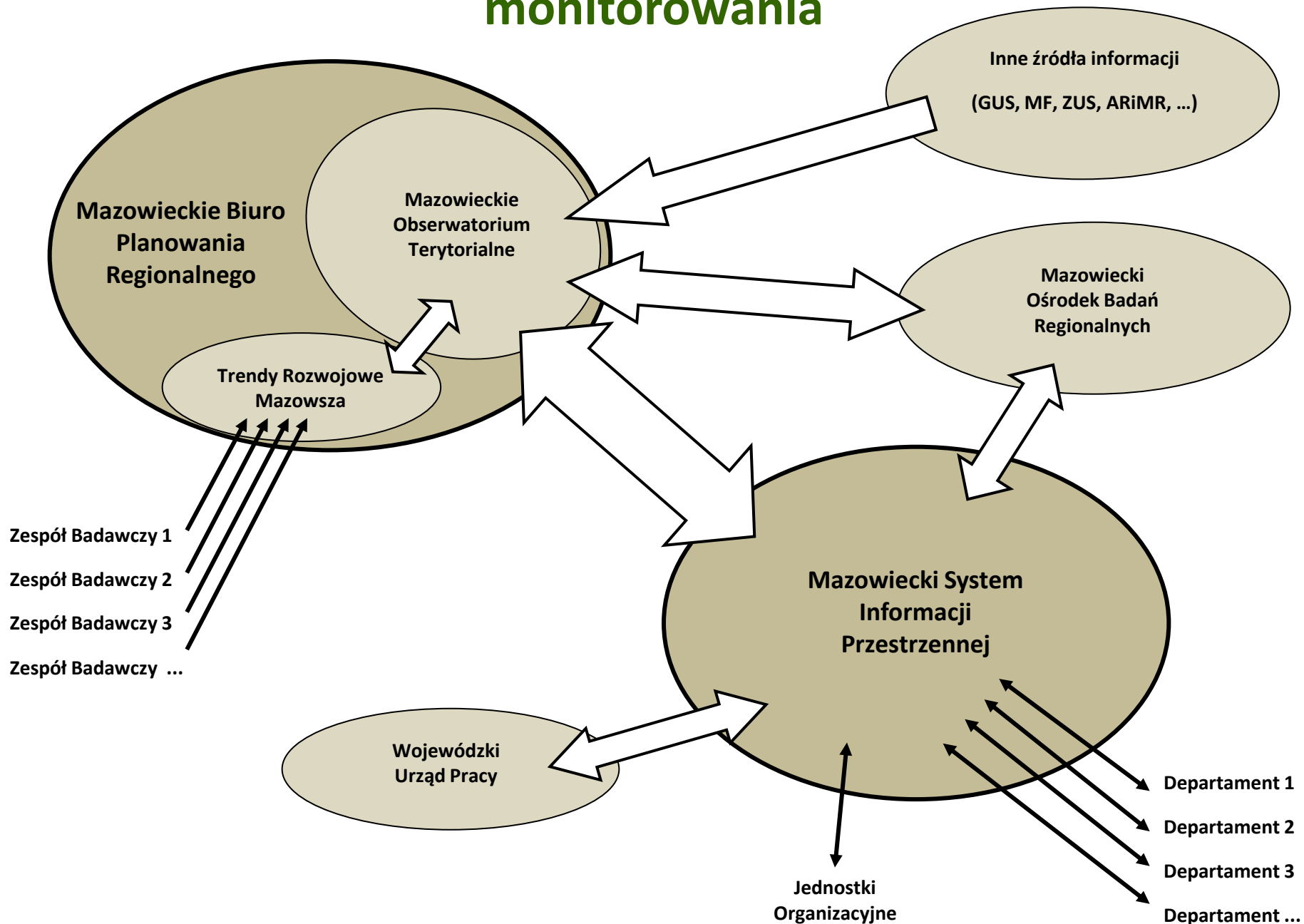
- wykorzystanie prowadzonych prac diagnostycznych do formułowania **opinii i rekomendacji** dla Zarządu i Sejmiku Województwa i innych podmiotów biorących udział w realizacji polityki rozwoju regionalnego;
- **ściśła współpraca** z Mazowieckim Ośrodkiem Badań Regionalnych Urzędu Statystycznego w Warszawie;
- współpraca ze wszystkimi **instytucjami monitorującymi rozwój** regionalny oraz wspierającymi zarządzanie regionem, tj. m.in. MRR, GUS, instytutami badawczymi, uniwersytetami, itp.

# Organizacja Mazowieckiego Obserwatorium Terytorialnego

- Zadania Regionalnego Obserwatorium Terytorialnego zostaną przekazane Mazowieckiemu Biuru Planowania Regionalnego w Warszawie (MBPR) jako nowe zadanie własne. MBPR organizuje prace MOT.
- Mazowieckie Obserwatorium Terytorialne wykorzystuje doświadczenie oraz rezultaty projektu „Trendy rozwojowe Mazowsza” realizowanego przez Mazowieckie Biuro Planowania Regionalnego.



# Schemat organizacyjny mazowieckiego systemu monitorowania





*Dziękuję za uwagę*



**KAPITAŁ LUDZKI**  
NARODOWA STRATEGIA SPÓJNOŚCI

**UNIA EUROPEJSKA**  
EUROPEJSKI  
FUNDUSZ SPOŁECZNY

